





















EBERGŐC KÖZSÉG TELEPÜLÉSRENDEZÉSI TERV MÓDOSÍTÁS (M85 JELŰ GYORSFORGALMI ÚT) M 1 : 10 000



JELMAGYARÁZAT

-  módosítással érintett terület határa
-  beépítésre szánt területi határvonal
- SZABÁLYOZÁSI ELEMÉK**
-  szabályozási vonal
-  meglévő, megmaradó közterületi határvonal
-  övezeti határvonal
-  község levegőtisztaság-védelmi övezetének határa
-  község védőterületének határa
- ÉRTÉKVÉDELEM**
-  régészeti lelőhely határa
- TERMÉSZETVÉDELEM**
-  Nemzeti Ökológia Hálózat határa
-  felszíni vízvédelmi terület határa
- KÖZMŰ**
-  120 kV-os légvezeték és védőtávolsága
-  20 kV-os légvezeték
- ÖVEZETI JELEK**
-  községi közlekedési terület
-  gyorsforgalmi út
-  mellékút
-  mezőgazdasági kiszolgáló út
-  közlekedési területek külön szintű keresztezésénél a felül vezetett övezet jele
-  építési és vagyserhasználati szempontból korlátozottan használható terület
-  építési szempontból korlátozottan használható terület
-  folyóvizek, árkok medre és parti sávja

Végző szakmai véleményezési dokumentáció

Ebergőc Község Önkormányzat Képviselő-testülete

.....rendeletének 1. számú melléklete

REGIOPLAN

Környezet- és Településtervező KFT.
9022 Győr, Lijakos utca 13.
Tel./Fax: 96/311-304, 529-751
e-mail: regioplan@regioplan.hu



Megrendelő neve:	Ebergőc község Önkormányzata	Munkaszám:	Rp.1.123-2
Munka neve:	Ebergőc község településrendezési terv módosítás (M85-jelű gyorsforgalmi út)	Méretarány:	M 1:10.000
Munkarész neve:	Szabályozási terv	Rapszám:	SZ-1
Rajz.címe:	Szabályozási és övezeti terv (fedvény)	Dokumentálás dátuma:	2017.03.
Felelős településtervező:	Pekkerme Szabó Piroska TTI-08-0073	Felelős köztervező:	Réder Tibor TK-1-08-0133
Felelős közlekedési tervező:	Ferenecz Huba TK-108-0253	Felelős zöldfelületi és tájrendezési tervező:	Pekkerme Szabó Piroska TK-08-0073

A tervezési alaptérkép az állami alapadatok felhasználásával készült